新堀川全区間の様子　　事務局

2021年5月7日　若潮の上げ潮時間帯

■水の色について

　舞鶴橋から宇津木橋間で白濁が見られた。

■においについて

　舞鶴橋から宇津木橋間で腐卵臭を感じた。また、文斎橋でどぶ臭（下水処理水臭）を感じた。

■泡について

　舞鶴橋～鶉橋間で川底からの泡が見られた。

■ヘドロ・スカムについて

　上流は舞鶴橋～富士見橋間でヘドロの浮遊を確認した。下流では文斎橋から内田橋（最下流）間でヘドロの浮遊を確認した。特にJR東海道線橋梁から下流で多くみられた。

　東雲橋と法螺貝橋では、藻類が剥がれてマット状になった浮遊物が見られた。

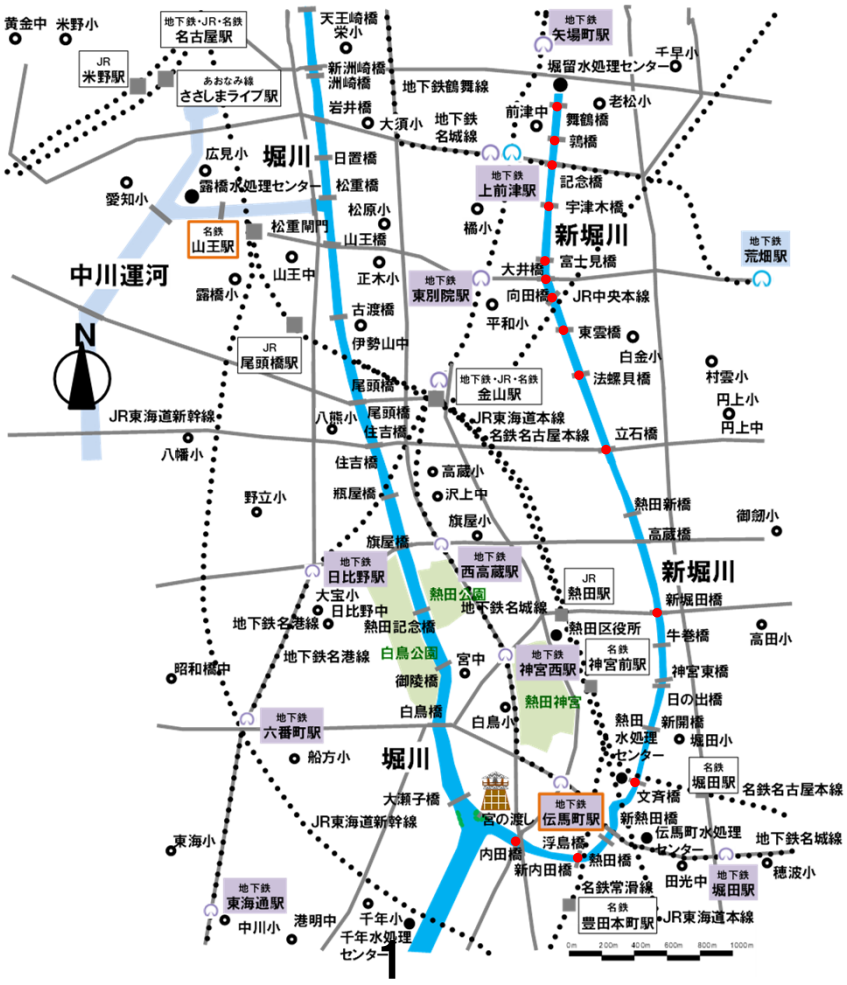

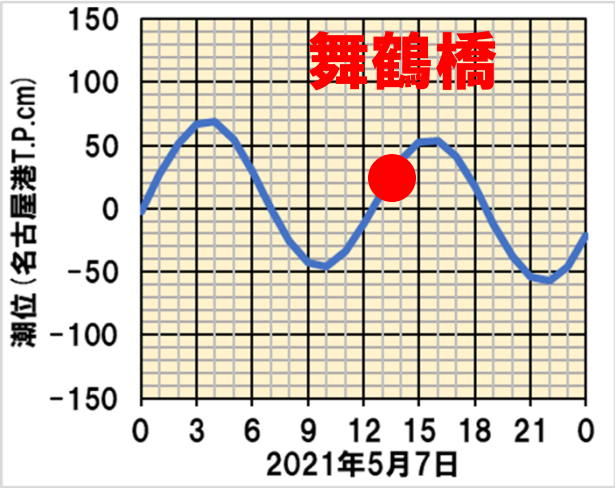

堀留水処理センター



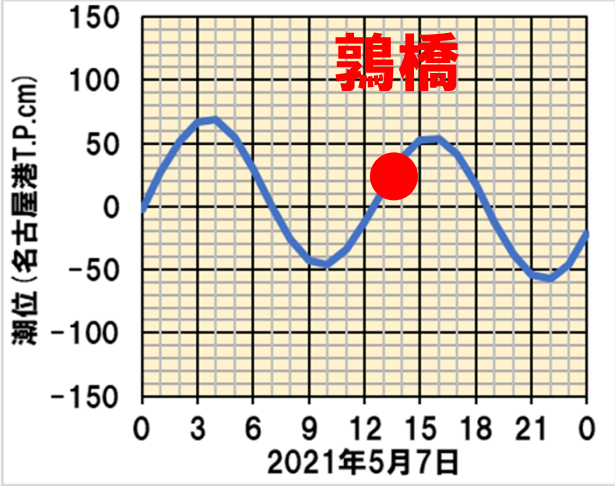

舞鶴橋

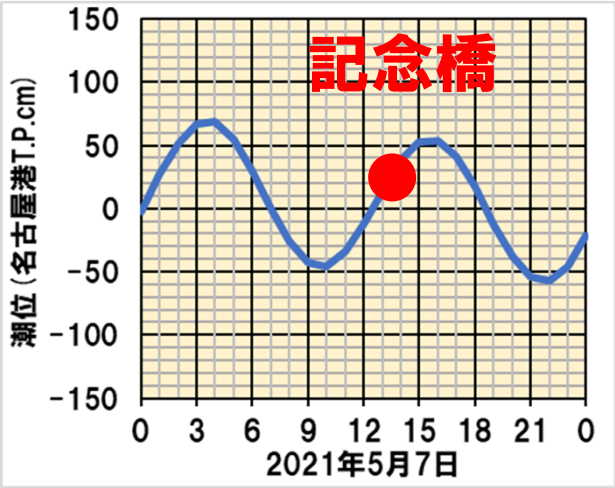
記念橋
潮位（名古屋港T.P.cm）
150
100
50
0
-50
-100
-150
0 3 6 9 12 15 18 21 0
2021年5月7日

鶉橋
腐卵臭
ヘドロ浮遊

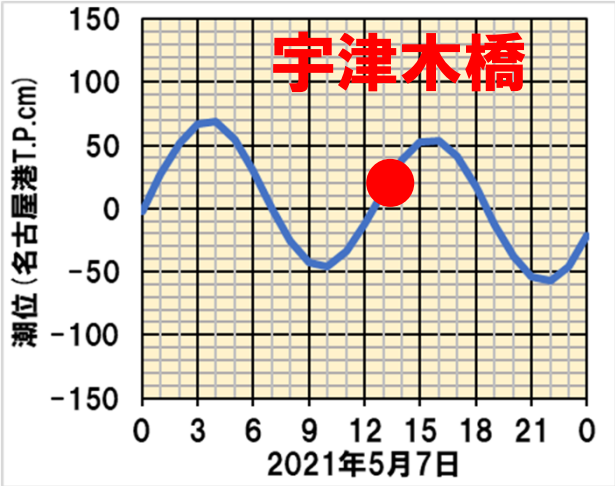
宇津木橋
潮位（名古屋港T.P.cm）
150
100
50
0
-50
-100
-150
0 3 6 9 12 15 18 21 0
2021年5月7日

記念橋
腐卵臭
ヘドロ浮遊

マット状の付着藻類なし

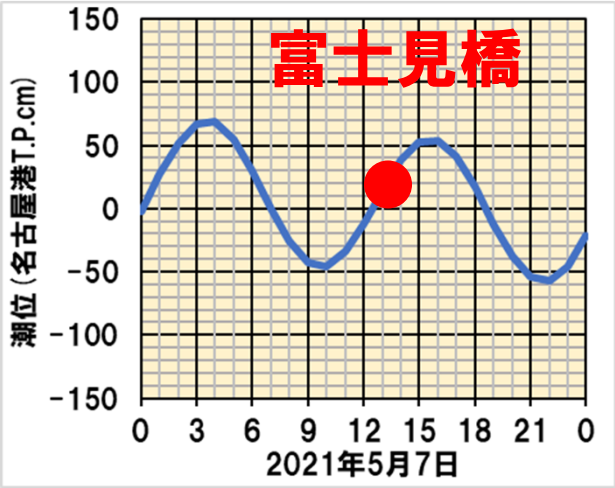
富士見橋
潮位（名古屋港T.P.cm）
150
100
50
0
-50
-100
-150
0 3 6 9 12 15 18 21 0
2021年5月7日

宇津木橋
ヘドロ浮遊

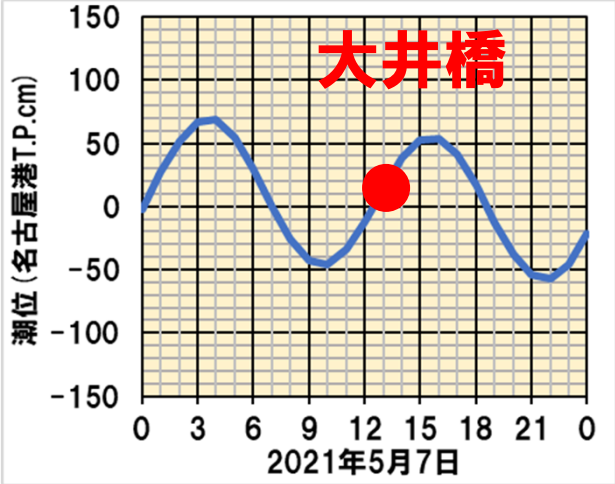
大井橋
潮位（名古屋港T.P.cm）
150
100
50
0
-50
-100
-150
0 3 6 9 12 15 18 21 0
2021年5月7日

富士見橋

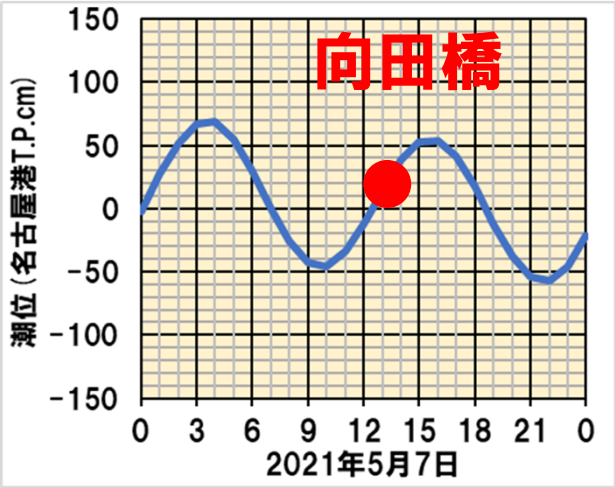
向田橋
潮位（名古屋港T.P.cm）
150
100
50
0
-50
-100
-150
0 3 6 9 12 15 18 21 0
2021年5月7日

大井橋

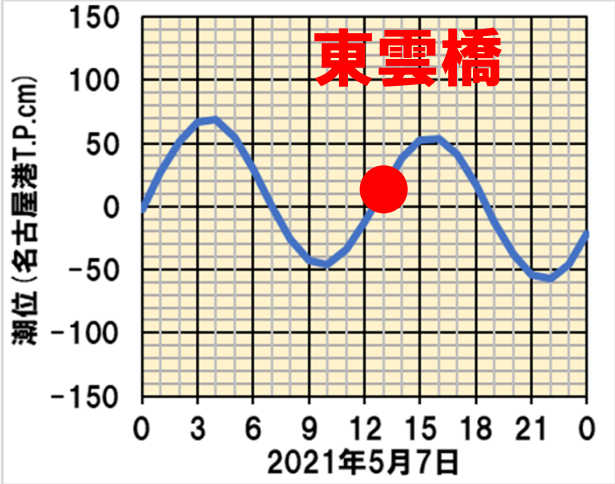
東雲橋
潮位（名古屋港T.P.cm）
150
100
50
0
-50
-100
-150
0 3 6 9 12 15 18 21 0
2021年5月7日

向田橋
藻類マット浮遊

マット状の付着藻類なし

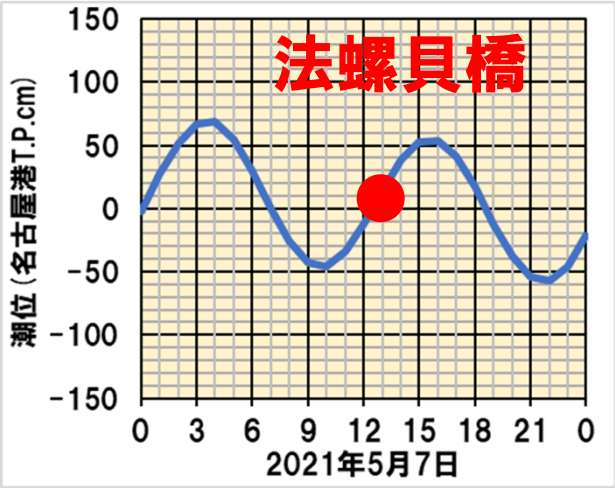
法螺貝橋
潮位（名古屋港T.P.cm）
150
100
50
0
-50
-100
-150
0 3 6 9 12 15 18 21 0
2021年5月7日

東雲橋
藻類マット浮遊

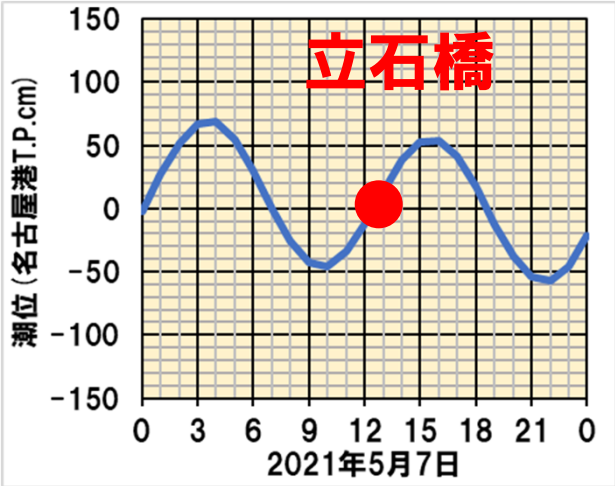
立石橋
潮位（名古屋港T.P.cm）
150
100
50
0
-50
-100
-150
0 3 6 9 12 15 18 21 0
2021年5月7日

法螺貝橋

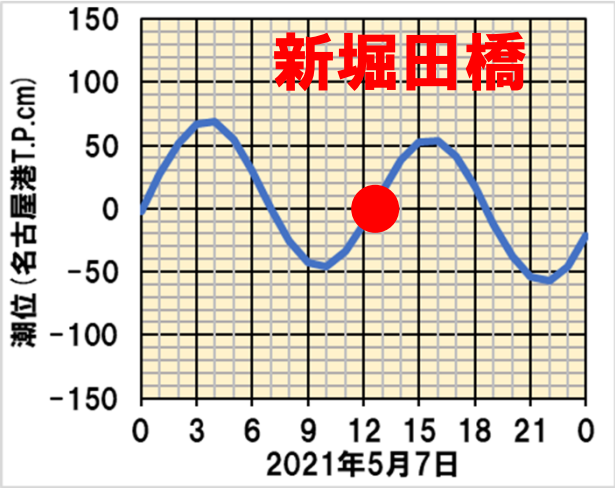
新堀田橋
潮位（名古屋港T.P.cm）
150
100
50
0
-50
-100
-150
0 3 6 9 12 15 18 21 0
2021年5月7日

高蔵橋

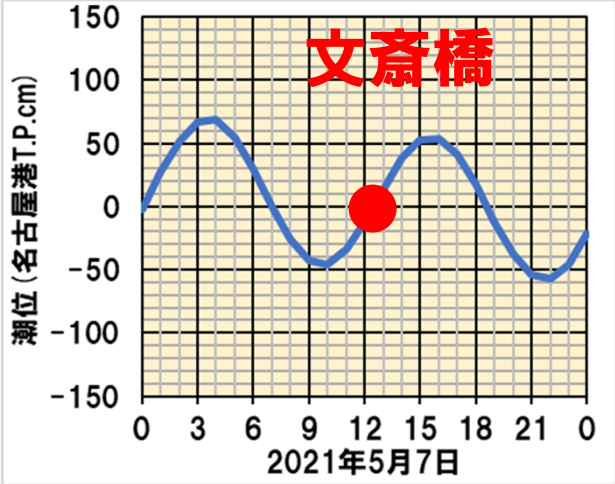
文斎橋
潮位（名古屋港T.P.cm）
150
100
50
0
-50
-100
-150
0 3 6 9 12 15 18 21 0
2021年5月7日

名鉄名古屋本橋
ヘドロ浮遊

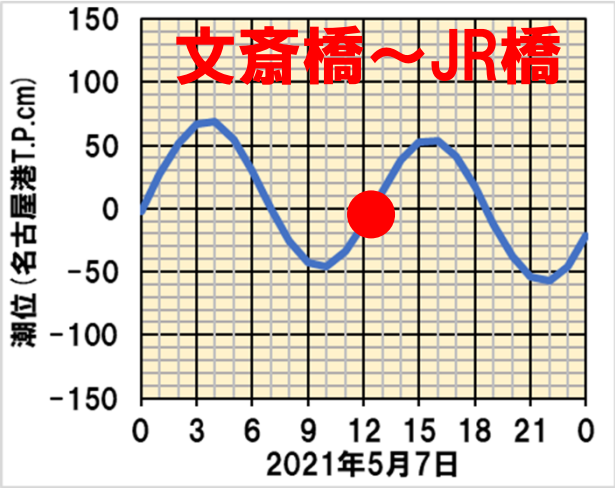
文斎橋～JR橋
潮位（名古屋港T.P.cm）
150
100
50
0
-50
-100
-150
0 3 6 9 12 15 18 21 0
2021年5月7日

熱田水処理センター

伝馬町水処理センター

伝馬町水処理センター

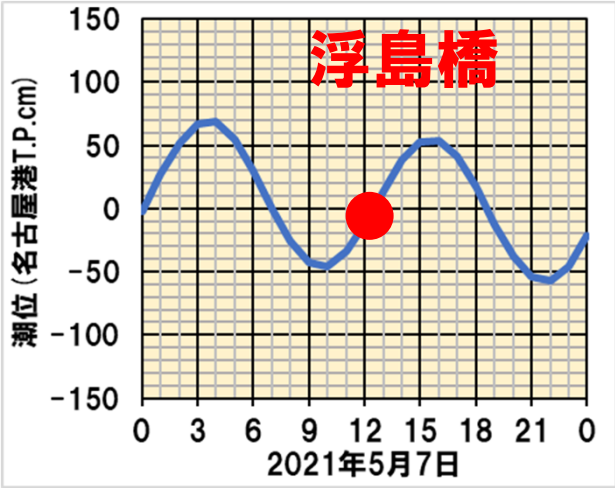
浮島橋
潮位（名古屋港T.P.cm）
150
100
50
0
-50
-100
-150
0 3 6 9 12 15 18 21 0
2021年5月7日

内田橋
ヘドロ浮遊



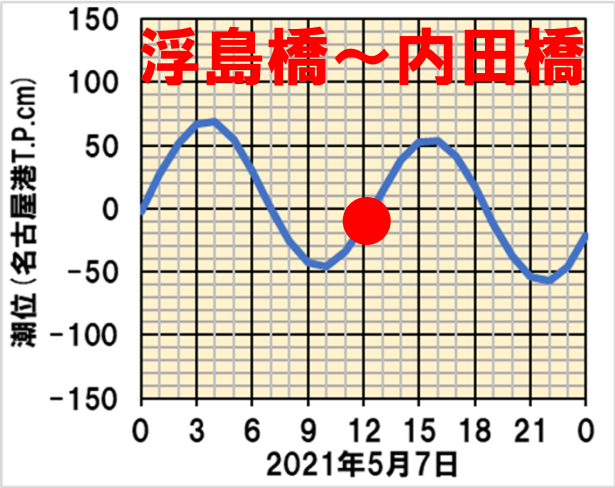
浮島橋～内田橋
潮位（名古屋港T.P.cm）
150
100
50
0
-50
-100
-150
0 3 6 9 12 15 18 21 0
2021年5月7日

浮島橋

内田橋

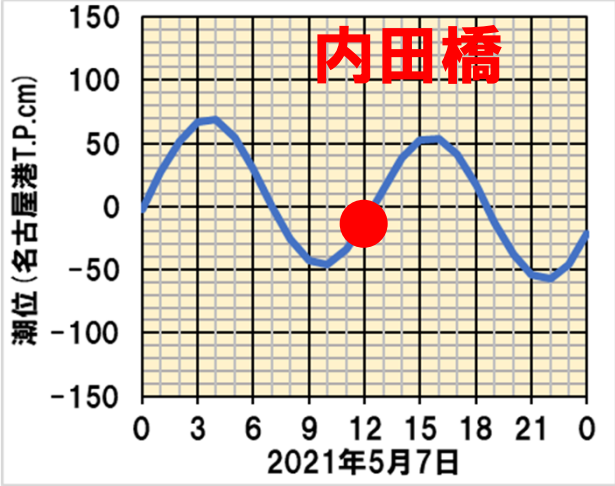
内田橋
潮位（名古屋港T.P.cm）
150
100
50
0
-50
-100
-150
0 3 6 9 12 15 18 21 0
2021年5月7日

堀川合流点
ヘドロ浮遊