堀川と新堀川の様子

2022年4月20日　中潮

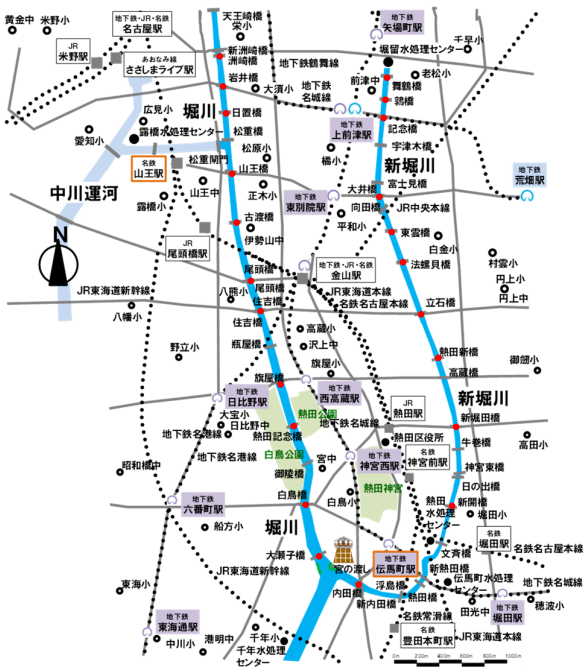

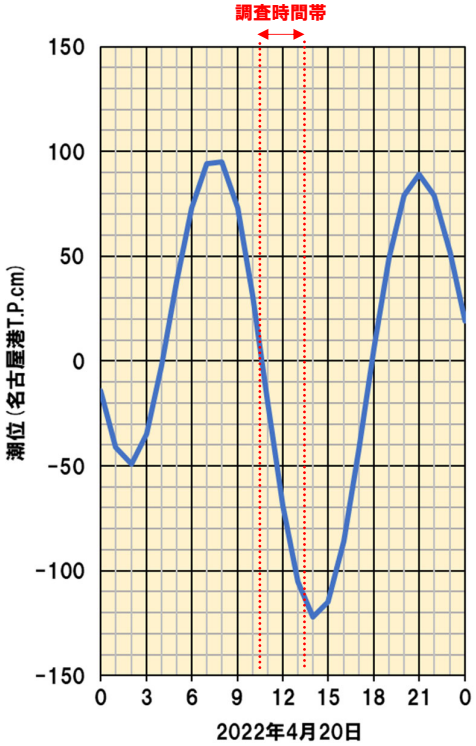

（参考資料）新堀川の形状と水の流れの特徴の整理

資料：第24回 調査隊会議 市民報告 p.99 一部加工

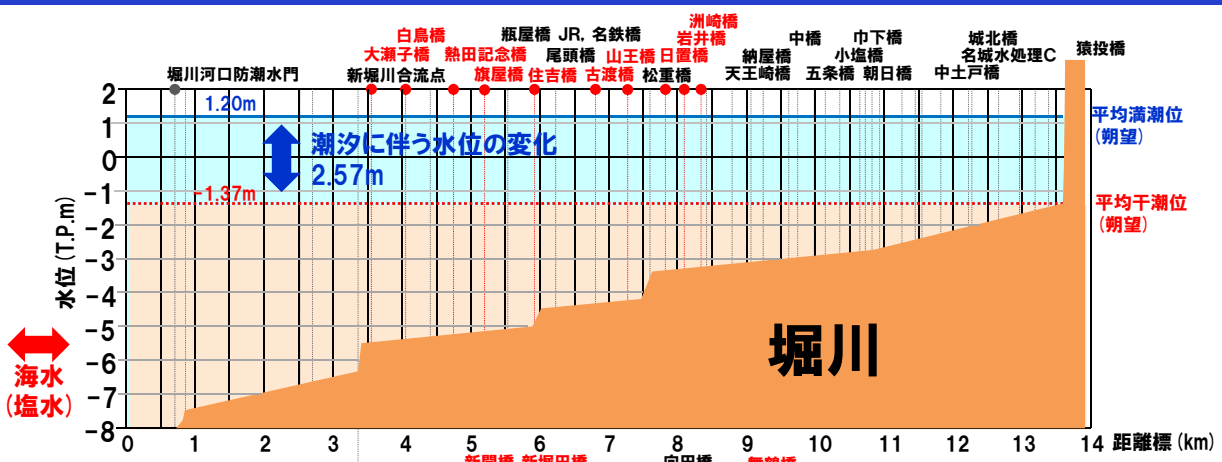

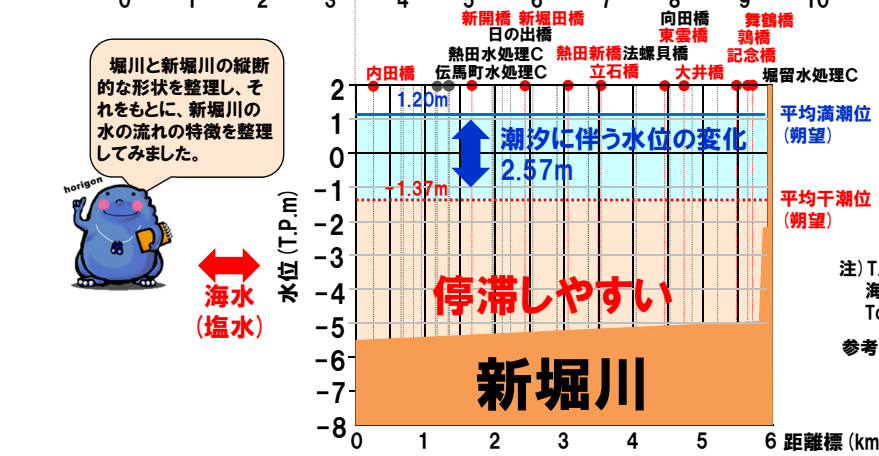

堀川と新堀川の縦断的な形状を整理し、それをもとに、新堀川の水の流れの特徴を整理してみました。

（主な特徴）

- 上流端まで川底が低いので、全体的に水が入れ換わりにくい
- 特に潮位の変化が少ない期間は水が入れ換わりにくい
- 特に上流域の底層の水は停滞しやすい

注）T.P.とは…東京湾の平均海面を基準にした高さ（Tokyo Peil：T.P.）

参考資料：一級河川庄内川水系
堀川圏域河川整備計画
p.43　堀川縦断図
p.44　新堀川縦断図

堀川
洲崎橋　2022年4月20日13時58分

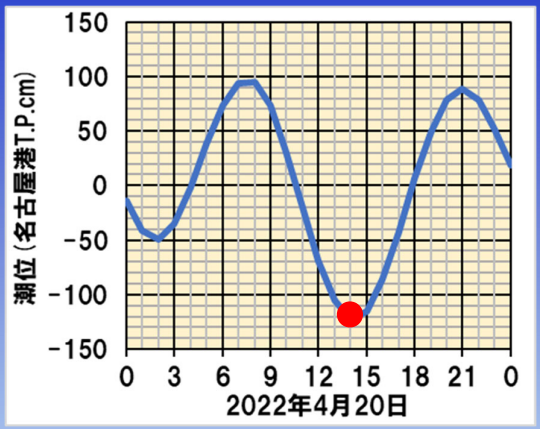

新堀川
舞鶴橋　2022年4月20日10時19分

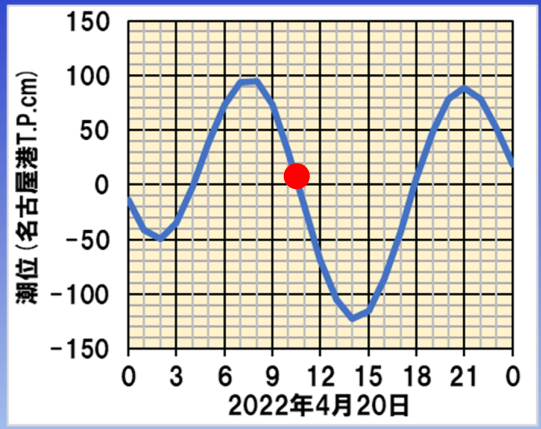

堀川
岩井橋　2022年4月20日13時56分

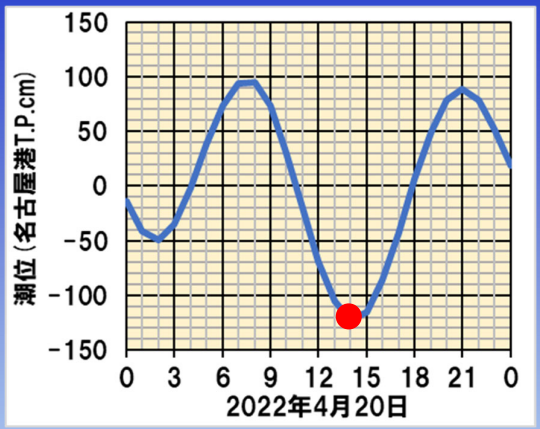

新堀川
鶉橋　2022年4月20日10時29分

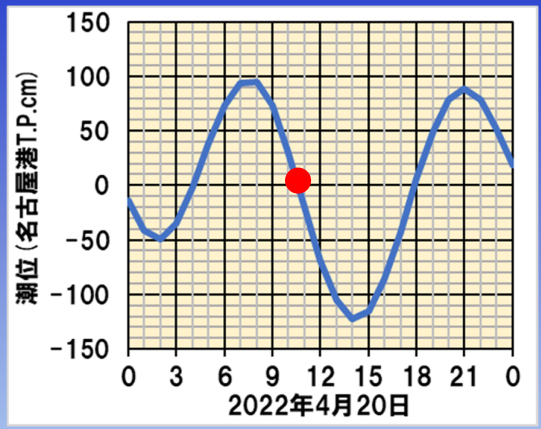

堀川
日置橋　2022年4月20日13時51分

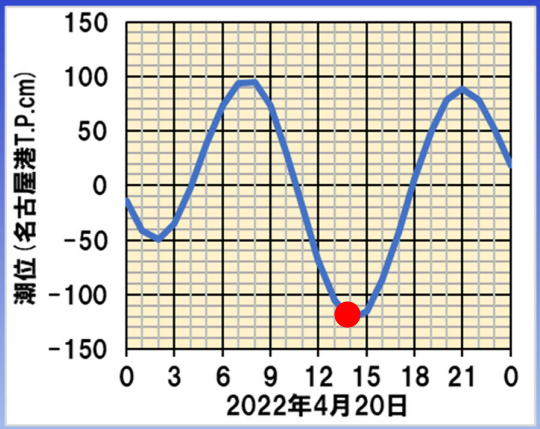

新堀川
記念橋　2022年4月20日10時36分

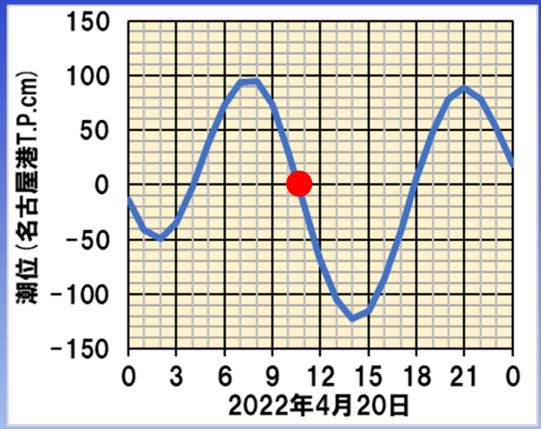

堀川
山王橋　2022年4月20日13時42分

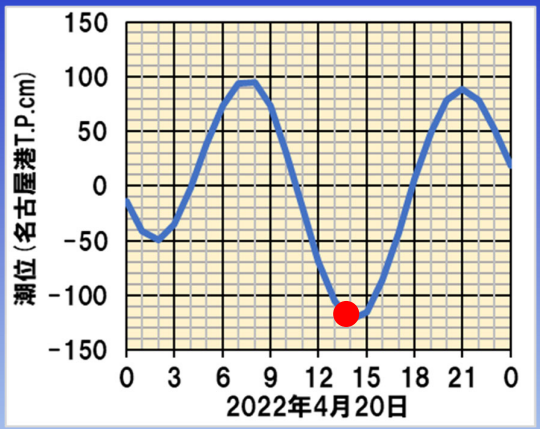

新堀川
大井橋　2022年4月20日11時00分

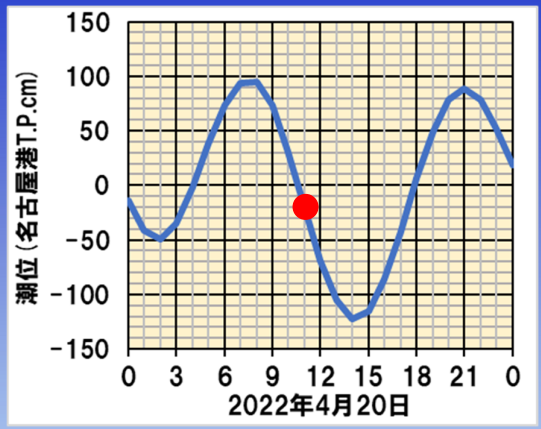

堀川
古渡橋　2022年4月20日13時36分

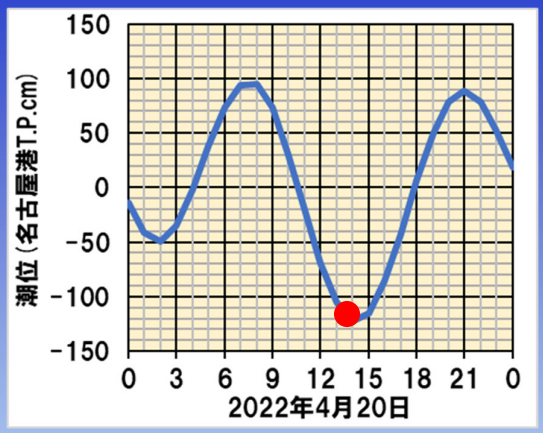

新堀川
東雲橋　2022年4月20日11時12分

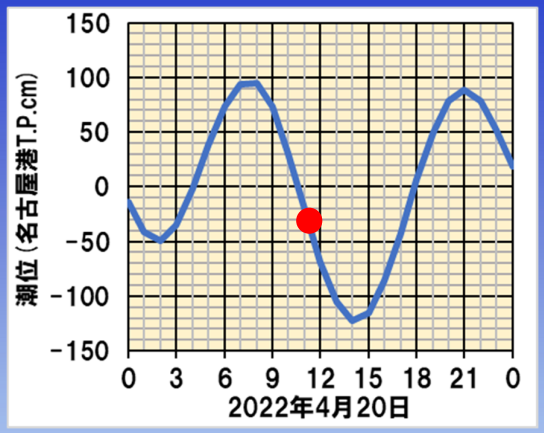

堀川
住吉橋　2022年4月20日13時28分

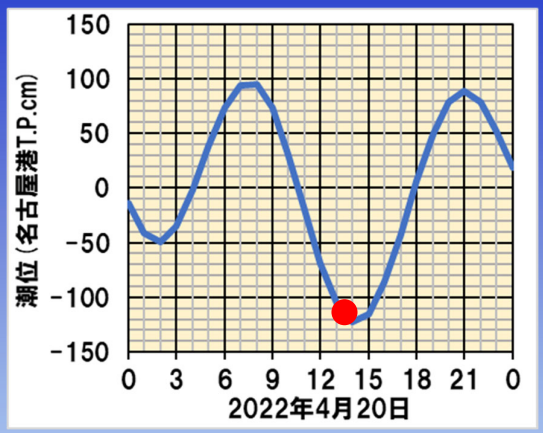

新堀川
立石橋　2022年4月20日11時25分

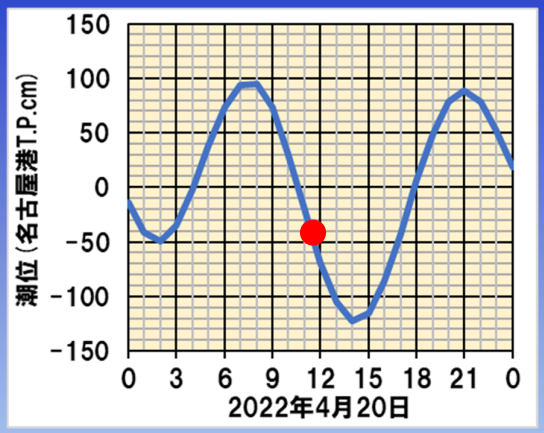



堀川
旗屋橋　2022年4月20日13時20分

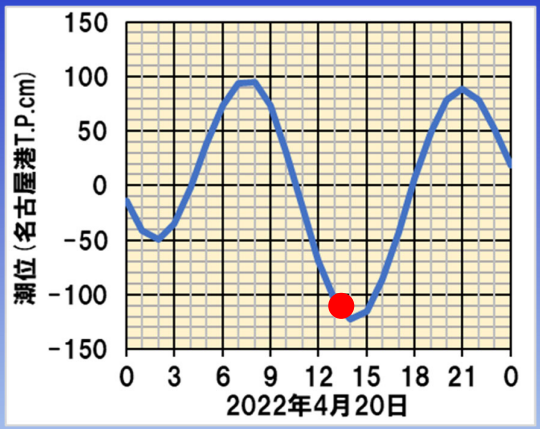

新堀川
熱田新橋　2022年4月20日11時35分

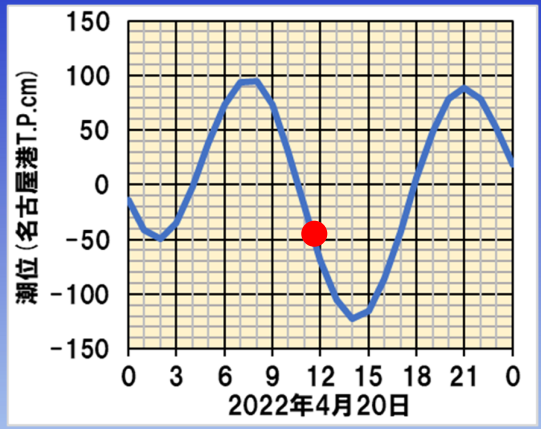

堀川
熱田記念橋　2022年4月20日13時12分

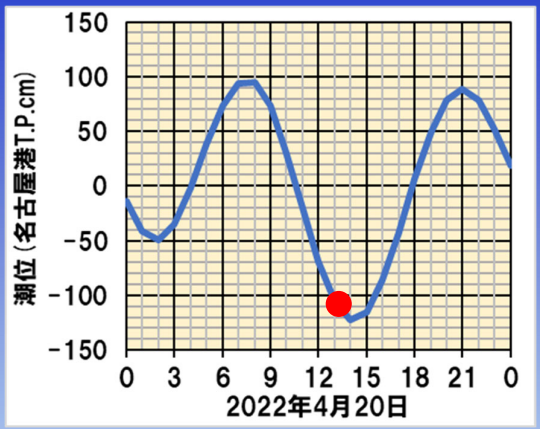



新堀川
新堀田橋　2022年4月20日11時41分

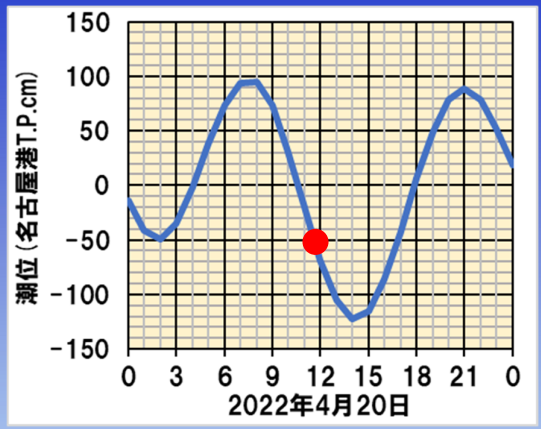

堀川
白鳥橋　2022年4月20日12時49分

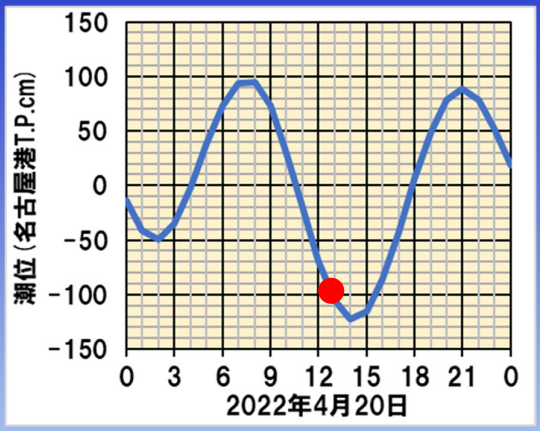

新堀川
新開橋　2022年4月20日11時53分

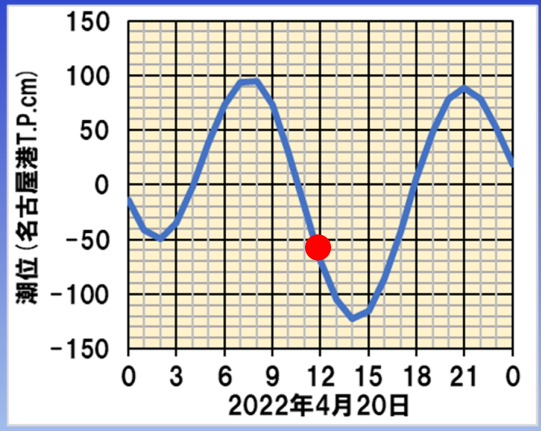

堀川
大瀬子橋　2022年4月20日12時42分

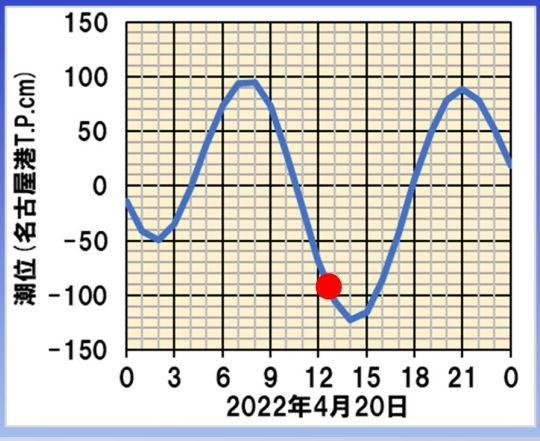
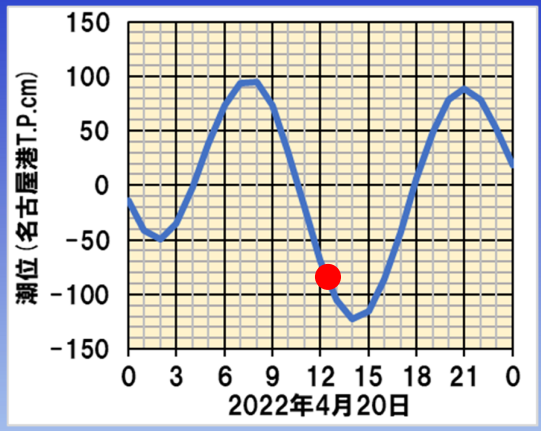
新堀川
内田橋　2022年4月20日12時21分